







<p style="text-align: center;">KOCAELİ VALİLİĞİ TAHLİYE YERLEŞTİRME VE PLANLAMA HİZMET GRUBU HALKIN TOPLANMA ALANLARI BAŞİSKELE İLÇESİ HALKIN İLK TOPLANMA ALANLARI</p>										
YEREL DÜZEY										
NO	YER ADI	MAHALLE	MEVKİ	PAFTA	ADA	PARSEL	NİCELİĞİ	COĞRAFİ KOORDİNAT		FOTOĞRAF
1	PARK ALANI	KULLAR YAYLACIK MAH.	KARAMÜRSEL CAD.	G-23-c-05-a-3-c		163	5.087 m ²	40°43'45.0313"	29°58'14.3152"	
2	CUMHURİYET PARKI	KILIÇASLAN MH.	ZEYNEP ULTAV SK.	G-23-c-09-d-2-d	1985		2352 m ²	40°40'07.8177"	29°54'46.1211"	
3	BAHÇECİK MESLEKİ VE TEKNİK ANADOLU LİSESİ	SEYMEN MH.	GÜLBAHAR HATUN CD.	G-23-c-04-d-4-d	124	1-2-3-4-5	3000 m ²	40°42'16.3954"	29°54'07.6101"	
4	Y.KÖY MERK.PARKI	YENİKÖY MERKEZ MH.	CEVİZLİK CD.	G-23-c-08-b-2-b	181		7290 m ²	40°41'45.0396"	29°53'44.1812"	
5	SEPETLİPİNAR İLK VE ORTAOKULU	SEPETLİPİNAR MH.	EGEMEN CD.	G-23-c-03-d-3-b	2936		1000 m ²	40°42'40.4950"	29°52'14.1561"	
6	KÖRFEZ İLK VE ORTAOKULU	KÖRFEZ MH.	D-130 KARAYOLU CD.	G-23-c-04-d-2-c	230	1	2000 m ²	40°42'49.1139"	29°55'23.4981"	
7	DENİZDİBİ İLK VE ORTAOKULU	ATAKENT MH.	ZÜBEYDE HANIM CD.	G-23-c-03-c-3-d	329		8000 m ²	40°42'13.0904"	29°53'20.3656"	

8	SEYMEN 8. BORU İLKOKULU	SEYMEN MH.	D-130 KARAYOLU CD.	G-23-c-04-d-4-b	190	190-1	3550 m ²	40°42'42.8129"	29°54'29.4946"	
9	BARBAROS İLK VE ORTAOKULU	BARBAROS MH.	TURGUT ÖZAL CD.	G-23-c-04-c-4-a	238	1-/2	3000 m ²	40°42'32.6054"	29°55'42.4475"	
10	DAMLAR İLKOKULU	DAMLAR MH.	MAHMUT ÇAVUŞ CD.	G-23-c-09-a-2-b	6093		5000 m ²	40°41'38.2319"	29°55'10.7918"	
11	YEŞİLKENT İLK VE ORTAOKULU	YEŞİLKENT MH.	MANZARA CD.	G-23-c-09-b-4-a	334	1	2000 m ²	40°41'00.2639"	29°55'38.3240"	
12	RECEP KARAASLAN PARKI	AYDINKENT MH.	E.BİTLİS CD.	G-23-c-04-c-3-c	327	1	5000 m ²	40°42'07.7970"	29°56'57.1174"	
13	YAKACIK PARKI	YUVACIK YAKACIK MH.	HACI MAHMUT CD.	G-23-c10-a-4-b	PARK	PARK	2500 m ²	40°41'09.1368"	29°57'42.3575"	
14	LEVENT KIRCA İLKOKULU VE OYA BAŞAR ORTAOKULU	YEŞİLYURT MH.	LEVENT KIRCA CD.	G-23-c-05-d-1-d	761	1	2200 m ²	40°43'06.5967"	29°57'01.0007"	
15	YUVACIK SERDAR İLKOKULU	SERDAR MH.	Ş.G.OKKAN CD.	G-23-c-04-c-3-b	309	1	4800 m ²	40°42'34.2389"	29°56'40.0988"	
16	KULLAR KARTONSAN İLK VE ORTAOKULU	KULLAR YAKACIK MAH.	ÖZEN SK.	G-23-c-05-c-1-c			2500 m ²	40°43'06.7737"	29°59'05.6464"	

17	KOÜ DİŞ.HEK.FAKÜL.	PAŞADAĞ MH.	SAĞLIK SK.	G-23-c-05-d-3-b	346	3	5000 m ²	40°42'27.5593"	29°58'30.5741"	
18	VEZİR ÇİFTLİĞİ ORTAOKULU VE VALİ İHSAN DEDE İLKO.	KARADENİZLİL ER MH.	ÇİÇEKLER SK.	G-23-c-05-a-1-b	1658		2500 m ²	40°44'40.7353"	29°57'41.8903"	
19	YUVACIK İLK VE ORTAOKUL	FATİH MH.	BAHTİYAR SK.	G-23-c-10-a-2-d	812	20	1500 m ²	40°41'18.8890"	29°57'57.4202"	
20	MİSAKİ MİLLİ İLK VE ORTAOKULU VE YANINDAKİ SAĞLIK TESİS ALANI	ALTINKENT MH.	29 EKİM CAD.	G-23-c-09-b-2-b	374-375	374/1-375/1	10000 m ²	40°41'44.8427"	29°56'46.2170"	
21	PARK ALANI	DAMLAR MH.	HACI ASLAN CD.	G-23-c-09-A-1-b	248	1-/2	3000 m ²	40°41'47.5752"	29°54'37.2667"	
22	PARK ALANI	MEHMET AĞA MAH.	KAMYONCULAR KOOP YANI.	G-23-c-05-C-2-A	749		2954 m ²	40°43'22.0035"	29°59'36.7621"	

Not: Coğrafi koordinat kısmında iki hücrede yer alan sayısal veriler, Google Earth yazılımında arama sekmesine kopyalanıp yapıştırılarak arama yapılması halinde toplanma alanına ulaşılacaktır.